Katastrální situace 1:1000
4. Výkres

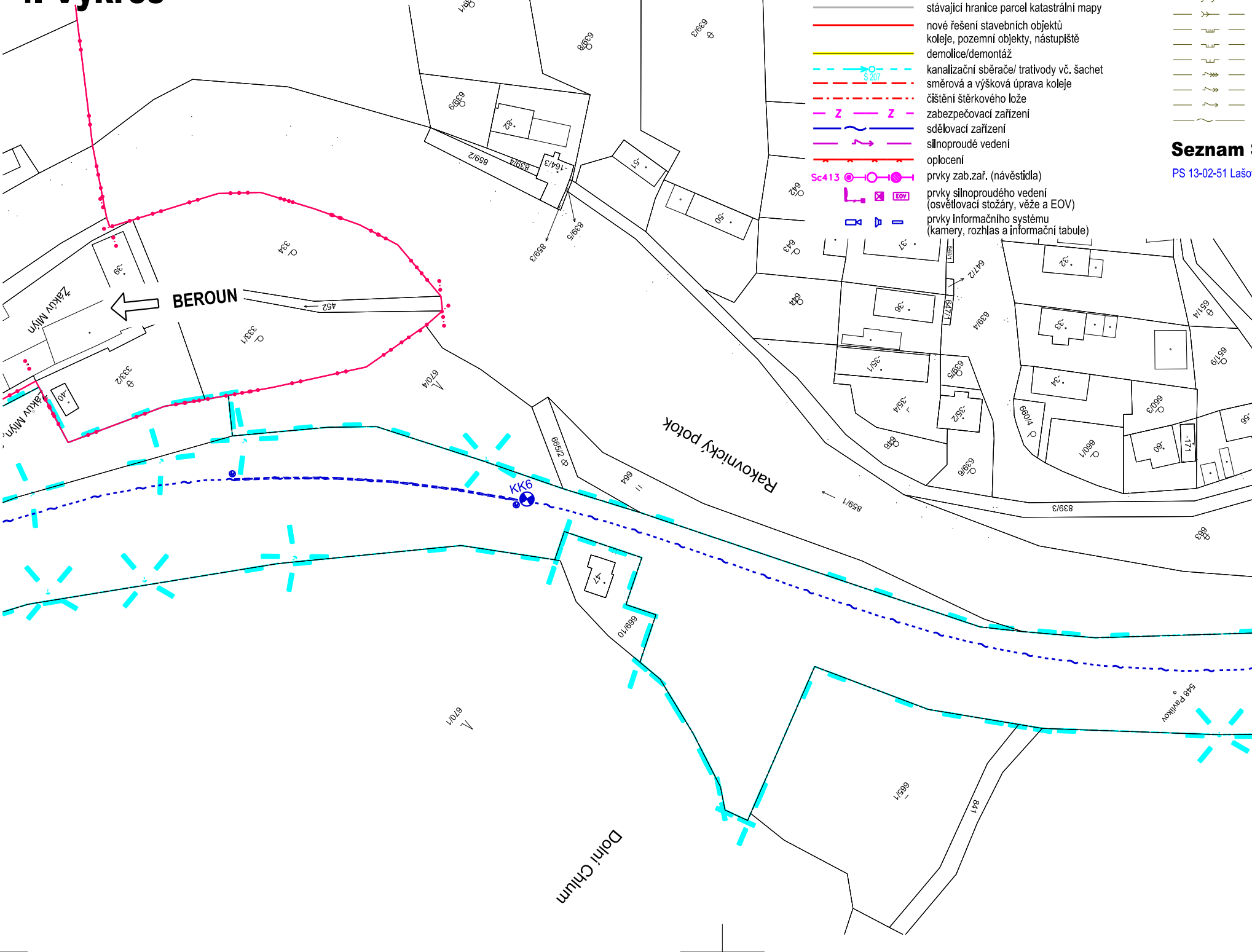
BEROUN
Žákův Mlýn
Žákův Mlýn
Rakovnický potok
Dolní Chlum
KK6
548 Pavlíkov
639/1
639/8
639/3
639/9
-82
859/2
839/4
-164/3
-51
642
-50
643
-37
647/2
644
-36
647/1
639/4
651/4
651/9
-33
-34
660/3
-35/1
-35/4
-35/2
639/5
660/4
660/1
-60
-171
-56
646
639/6
859/1
839/3
663
334
-39
452
333/1
333/2
-40
670/4
665/2
664
859/3
839/5
-47
669/10
670/1
665/1
841

Legenda koordinační situace:

- hranice drážního pozemku
- hranice katastrálního území
- stávající stav
- stávající hranice parcel katastrální mapy
- nové řešení stavebních objektů koleje, pozemní objekty, nástupiště
- demolice/demontáž
- S 207 kanalizační sběrače/ trativody vč. šachet
- směrová a výšková úprava koleje
- čištění štěrkového lože
- Z Z zabezpečovací zařízení
- sdělovací zařízení
- silnoproudé vedení
- oplocení
- Sc413 prvky zab.zař. (návěstidla)
- EOV prvky silnoproudého vedení (osvětlovací stožáry, věže a EOV)
- prvky informačního systému (kamery, rozhlas a informační tabule)

Legenda

Seznam

PS 13-02-51 Lašo

stávajících inž. sítí:

- Vedení slaboproudých zařízení
- Vedení jednotného kan. potrubí
- Vedení splaškového kan. potrubí
- Vedení dešťového kan. potrubí
- Plynovod vysokotlaký
- Plynovod středotlaký
- Plynovod nízkotlaký
- Vedení silnoproudých VVN zařízení
- Vedení silnoproudých VN zařízení
- Vedení silnoproudých NN zařízení
- Optický kabel

SO/PS

vice - Rakovník, TK

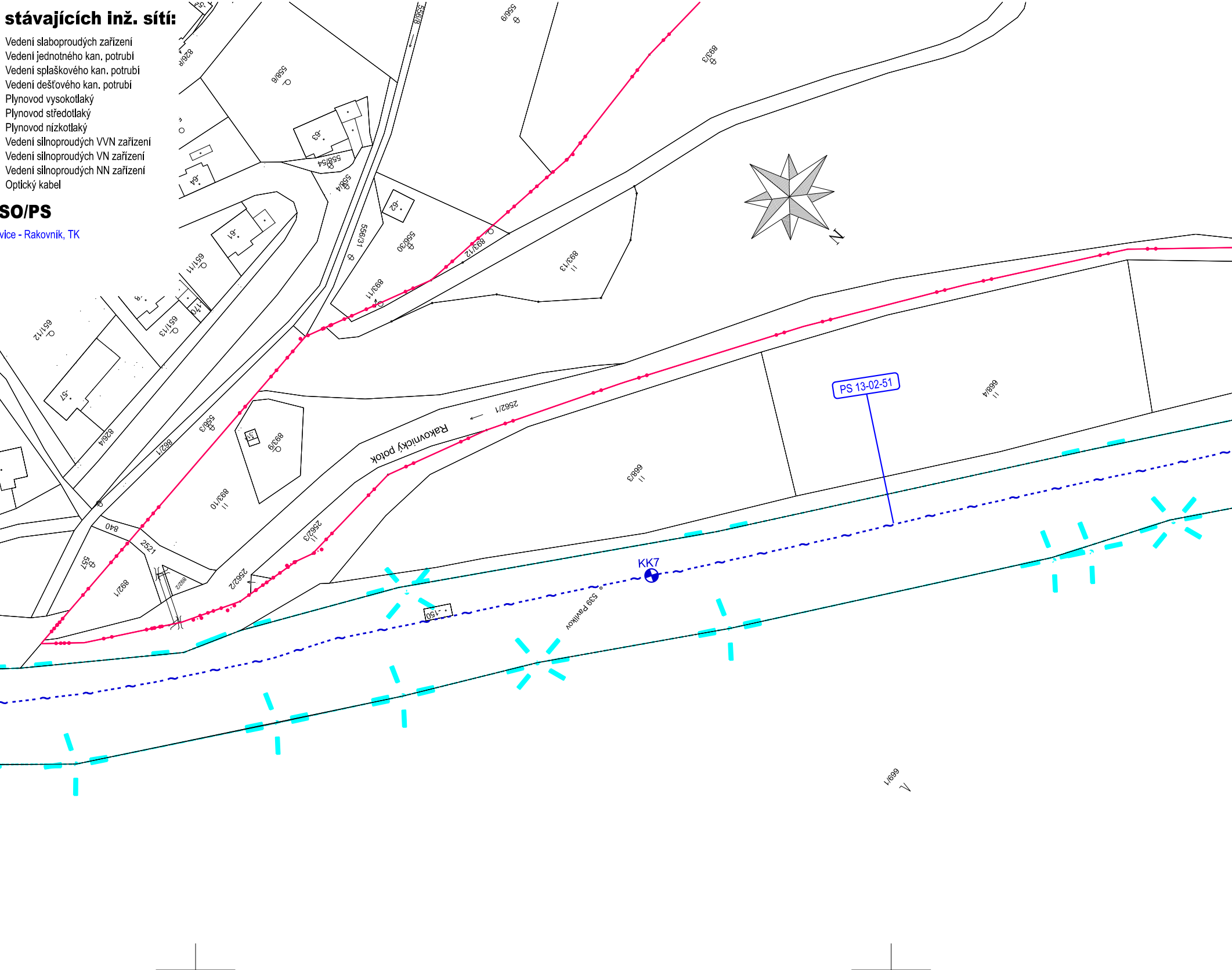
556/9
556/8
826/6
558/6
893/3
558/4
556/31
556/30
893/12
893/13
893/11
651/11
651/13
651/12
826/4
862/1
893/9
893/10
2562/1
Rakovnický potok
2562/3
2562/2
840
2521
557
892/1
669/3
669/4
PS 13-02-51
KK7
539 Pavlíkov
150
669/1
N

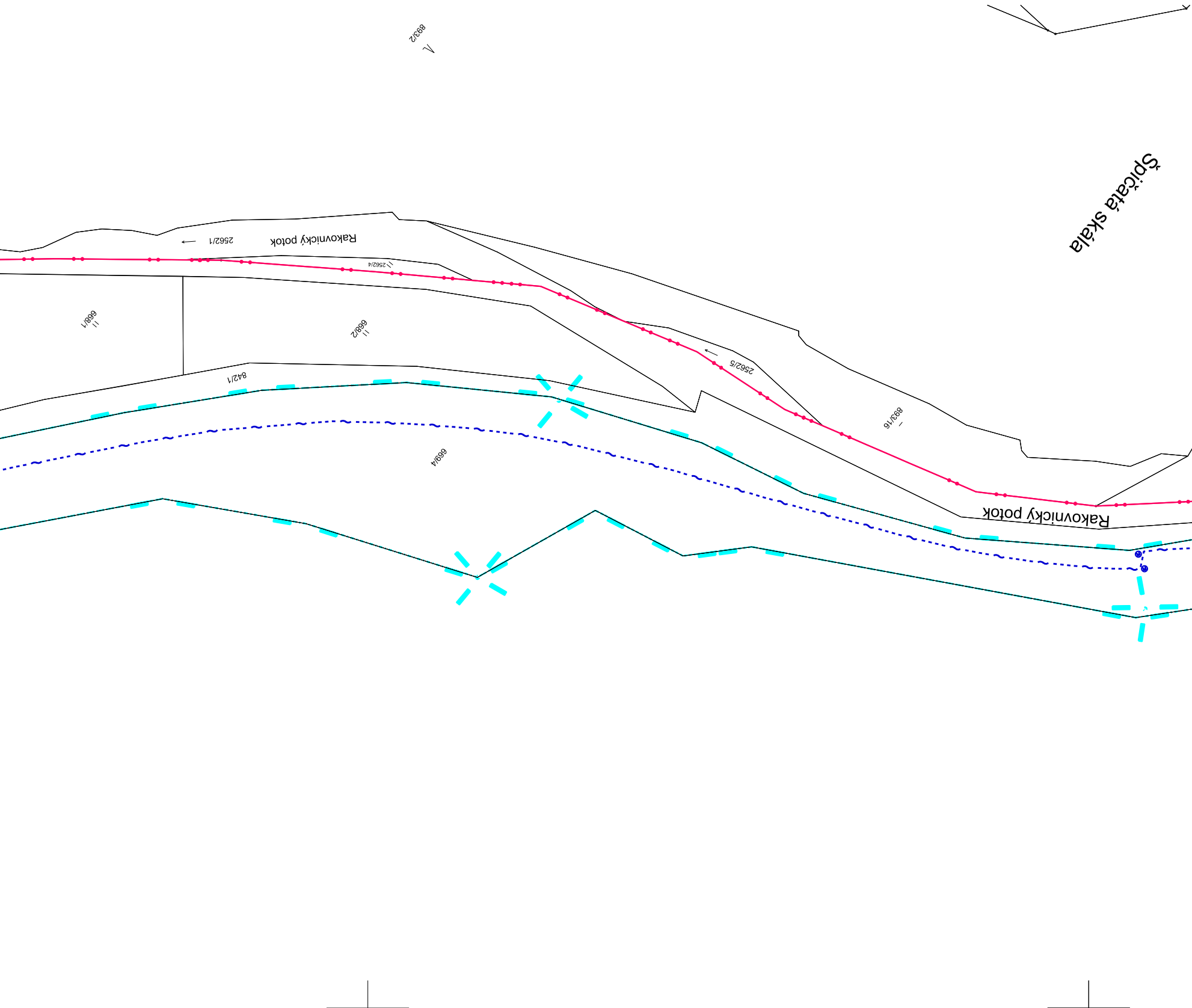
Špičatá skála
893/2
Rakovnický potok
2562/1
2562/4
668/1
668/2
842/1
2562/5
893/16
669/4
Rakovnický potok

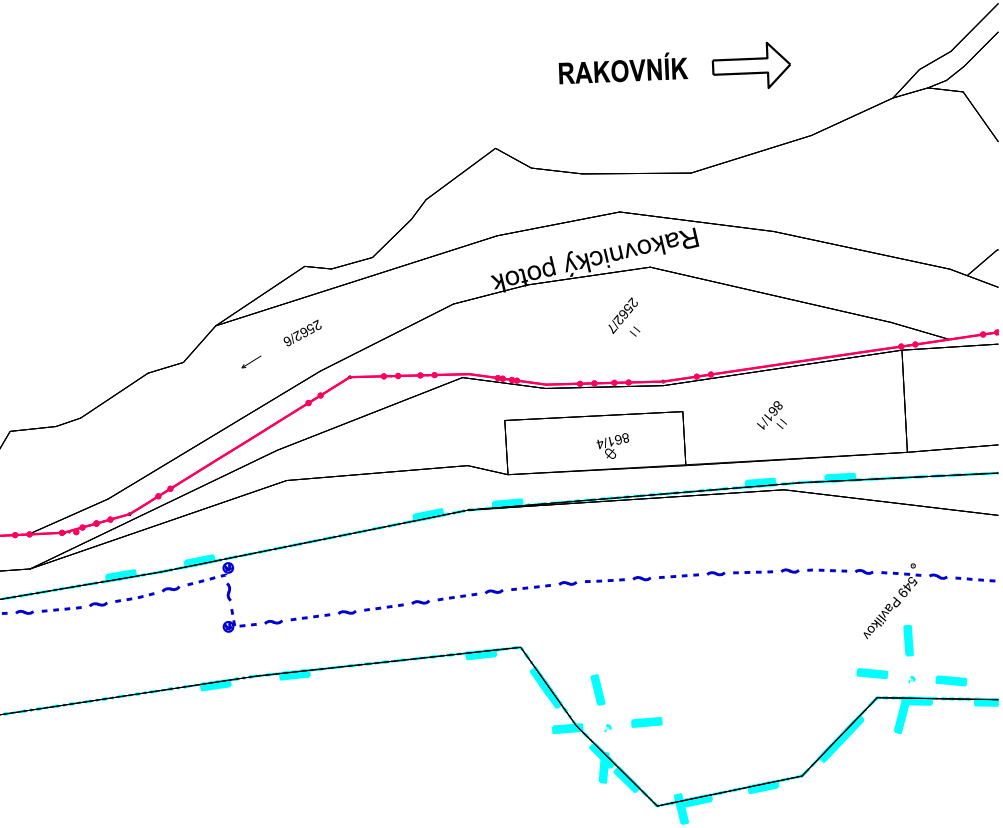
RAKOVNÍK
Rakovnický potok
2562/6
2562/7
861/4
861/1
Pavlíkov 649

Klad listů:

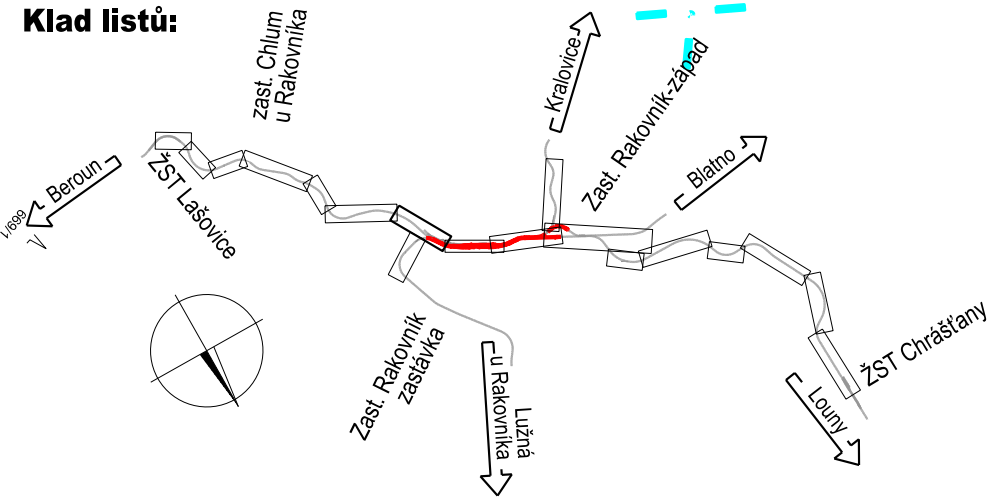
zast. Chlum u Rakovníka
Beroun
ŽST Lašovice
Kralovice
Zast. Rakovník-západ
Blatno
Zast. Rakovník zastávka
Lužná u Rakovníka
Louny
ŽST Chrášťany

Ministerstvo dopravy
Státní fond dopravní infrastruktury

Jiná ověření:

Paré:

Orientační schéma:

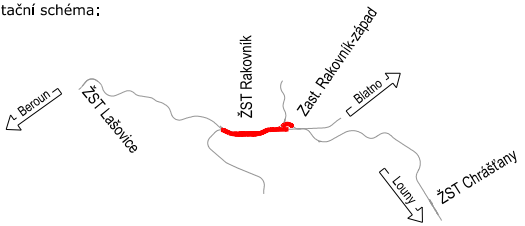
Beroun
ŽST Lašovice
ŽST Rakovník
Zast. Rakovník-západ
Blatno
Louny
ŽST Chrášťany

Razítko oprávněné osoby:

Podpis:
Datum:

Revize:	Datum:	Popis:	Kontroloval:
P01	16.4.2024	Odevzdání dokumentace k připomínkovému řízení	Ing. Jan Lehnert
001	26.11.2024	Odevzdání dokumentace se zapracovanými připomínkami	Ing. Jan Lehnert

Stavebník/Investor: **Správa železnic, státní organizace**
Adresa: **Dlážděná 1003/7, 110 00 Praha 1**
Zástupce investora: Stavební správa západ
Adresa: Ke Štvanici 656/3, 186 00, Praha 8

SPRÁVA ŽELEZNIC

Zhotovitel díla: **Valbek, spol. s r.o.**
Adresa: V Olšinách 2300/75, 100 00 Praha 10
Kontakt: T: +420 221 592 050
E: info@valbek.cz

Valbek

Zhotovitel části/objektu: **MORAVIA CONSULT Olomouc a.s.**
Adresa: Legionářská 1085/8, 779 00 Olomouc
Kontakt: T: +420 585 570 444
E: moravia@moravia.cz

MCO MORAVIA CONSULT Olomouc a.s.

Hlavní projektant (HIP): **Ing. Jan Bušovský, Dr.**
Specialista: **Ing. Marcela Dubská**

Název stavby/akce: **„Modernizace ŽST Rakovník"**
Označení investora: **S631500849**
Zakázka: **20PH61019**
Název části: SITUAČNÍ VÝKRESY
Označení části: **C**
Název objektu/dílčí části: **Katastrální situační výkres**
Označení objektu/komplexu: **C.2**
Název přílohy: **Katastrální situace 4**
Název dílčí části přílohy: **situace km 37,600 - 38,800**
Číslo přílohy (typ/pořadí): **2. 004**
Odpovědný projektant: Ing. Marcela Dubská
Zpracovatel přílohy: Ing. Marcela Dubská
Měřítko: 1:1000
Formáty: 7x A4
Stupeň dokumentace: **PDPS**
Kraj: Středočeský
Katastrální území: Rakovník 739081, dále dle příloh
TUDU: 0761 I1
Smluvní datum zpracování: **26.11.2024**

Označení investora:	*Stupeň dokumentace:*	*Část:*	*Objekt:*	*Podobjekt:*	*Příloha:*	*Revize:*
S 6 3 1 5 0 0 8 4 9	_ P D P S	_ X X X C 2	_ X X X X X X X X	– X X	_ 2 _ 0 0 4	_ 0 0 1

DOKUMENT LZE UŽÍVAT POUZE VE SMYSLU PŘÍSLUŠNÉ SMLOUVY O DÍLO. ŽÁDNÁ JEHO ČÁST NEMŮŽE BÝT DLE ZÁKONA č.121/2000 Sb. KOPÍROVÁNA NEBO JINAK ROZŠIŘOVÁNA BEZ SOUHLASU MORAVIA CONSULT Olomouc a.s.